

BATI KARADENİZ SAHİL BÖLGESİNDEKİ FİLYOS NEHRİ VE DELTASINDAKİ DEĞİŞİMLERİN ZAMANSAL CBS İLE İZLENİMLERİ

Yazışma Adresleri: **BÜYÜKSAL H, Hakan AKÇIN, Umut Güne SEFERCİK, Serkan KARAKI, Aycan Murat MARANGOZ**

Zonguldak Karaelmas Üniversitesi, Müh. Fak., Jeodezi ve Fot. Müh. Bölümü, Zonguldak
muhendismail@mynet.com, hakanakcin@hotmail.com, ugsefercik@hotmail.com, jeodezi@hotmail.com,
aycanmarangoz@hotmail.com

ÖZET

Ülkemizin ve Zonguldak ilinin en önemli nehirlerinden ve endüstriyel hammadde yataklarından biri olan, deltası boyunca serbest bölge ilan edilerek üzerine ülkenin ikinci büyük yatırım projesinin gerçekleştirilmesi hedeflenen Filyos nehri vadisi ve deltası, bu çalışmanın konusunu teşkil etmektedir. Nehir vadisi boyunca taçlı alüvyonel malzeme ile önemli bir kum-çakıl ve kırmataç deposu niteliindedir. Çerçeveindeki malzeme nediniyle zamana bağlı olarak nehir yatağı ve deltası konum değiştirmektedir. Arazi üzerindeki bu değişimler nehir havzasındaki arazi kullanım şekillerini de etkilemektedir. Bu nedenle çalışmada bölgenin uydu görüntüleri kullanılarak 20 yıllık bir zaman dilimindeki değişimlerin görsel ve istatistiksel analizi yapılmıştır.

Analizlerde Landsat TM ve SPOT5 pankromatik görüntüleri kullanılmış ve bunlar üzerinde nesne tabanlı görüntü analizleri gerçekleştirilerek elde edilen vektörel yapı coğrafi bilgi sistemi ortamına aktararak uygulamalar gerçekleştirilmiştir. Bu analizler sonunda bölgede 1984 yılında üç noktadan denize dökülen nehrin 2004 yılı itibarıyla diğer iki kolunun kapanarak tek noktadan döküldüğü saptanmıştır. Ayrıca 20 yıllık kümülatif toplamlar itibarıyla nehir yatağındaki ve deltasındaki alüvyonel ve ıslak alanlar 2000 yılına kadar %60 genişlemi ve son 5 yılda azalma eğilimine geçmiştir. Bu değişimin nehir havzasındaki tarım arazilerini de etkilediği gözlemlenmiştir.

Anahtar Kelimeler: Değişim Belirleme, Nesne Tabanlı Görüntü Analizi, Landsat TM, Spot 5, Zamansal CBS, Filyos Nehri, Zonguldak

GİRİŞ

Filyos nehri vadisi; Türkiye'deki Zonguldak ilinin en büyük ve en önemli vadisi olup Filyos nehri boyunca uzanır. Genellikle yer yer 300-400 metreyi bulan bu vadi çaycuma ilçe merkezinde çaycuma düzlüğünün, saltukova / kokaksu-hisarö nü mevkiinde Filyos düzlüğünü oluşturur.

Filyos nehri vadisi için Türkiye'nin Güneydoğu Anadolu Projesi-GAP'tan sonra gerçekleştirilecek en büyük yatırım olan "Filyos Projesi" geliştirilmiştir (www.Zonguldak.meb.gov.tr, www.caycuma.com/tanitim). Bu kapsamda nehrin kuzeyde karadenizdeki deltası ile güneyde gökçeşey arasındaki bölümündeki 1km genişliğindeki hat serbest bölge ilan edilerek delta kısmına Türkiye'nin en büyük limanının yapılması kararlaştırılmıştır. Projenin sorumluluğu ise Karabük Demir-Çelik işletmeleri KARDEMİR'ye devredilmiştir. Ayrıca nehir, taçlı alüvyonel malzeme ile de ülkenin en önemli kum-çakıl ve agrega olarak endüstriyel hammadde merkezlerinden biridir.

Filyos nehri vadisi; Türkiye’deki Zonguldak ilinin en büyük ve en önemli vadisi olup Filyos nehri boyunca uzanır. Geniřlięi yer yer 300-400 metreyi bulan bu vadi aycuma ile merkezinde aycuma dz lnn, saltukova / kokaksu-hisarn mevkiinde Filyos dz lnn oluřturur.

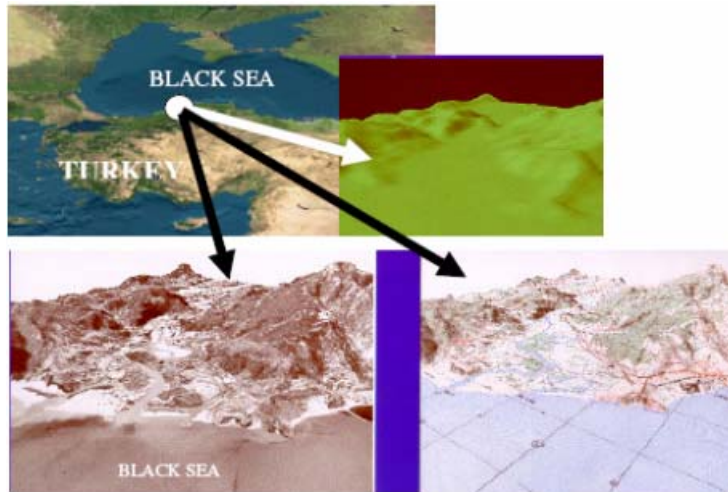
Filyos nehri vadisi iin Trkiye’nin Gneydoęu Anadolu Projesi-GAP’tan sonra gerekleřireceęi en byk yatırım olan ‘‘Filyos Projes’’ geliřtirilmiřtir. Bu kapsamda nehrin kuzeyde karadenizdeki deltası ile gneyde gkbey arasındaki blmndeki 1km geniřlięindeki hat serbest blge ilan edililerek delta kısmına Trkiye’nin en byk limanının yapılması kararla nmıřtır. Projenin sorumluluęu ise Karabk Demir-elik iletmeleri KARDEMİR slenmiřtir. Ayrıca nehir, tađdıęı alvyonal malzeme ile de lkenin en nemli kum-akıl ve agrega olarak endstriyel hammadde merkezlerinden biridir.

Bu alıřmada, nehrin Karadenize dkldęi delta gneyde 10km ieri deki havaalanına kadarlık blmndeki 20 yıllık zamansal deęiřimlerin; 1:25000 lekli haritalar, Landsat Tm ve SPOT 5 uydu grntleri kullanılarak CBS ortamında zamansal analizinin yapılarak istatistiksel bilgi ıkarımı amalanmıřtır.

BLGEN N TANITIMI

Genel Tanıtım

Filyos nehri Bolu ilindeki Aladaęı dan doęarak akıęynnden ankırı-Kastamonu il sınırını oluřturmakta ve Karabk il sınırını getikten sonra Zonguldak ili topraklarında Gkbey ilesinde doęudan gelerek, gneyden gelen Dirgine ayının birleřmesiyle oluřmuřtur. Birleřme noktasından itibaren byk bir vadi ierisinden 24400km²’lik alana yayılarak aycuma ilesini geer ve Hisarn blgesinde bir delta aęzı oluřturmak suretiyle Karadenize dklr. ekil 1’de Filyos Nehri vadisi lokasyonu, deltasının 3B lu DEM’i, bu DEM zerine akıřtırılmıř harita ve orthogrnts verilmiřtir. Alandan toplam 1303.6 km²’lik su toplama havzası vardır. Irmaęın 476 km²’lik havzası orman dıř tarımsal ve kentsel alanlardan meydana gelmektedir. Nehrin toplam uzunluęu 228 kilometredir.



ekil 1: Filyos Nehri’nin konumu, Filyos Nehri ve orthogrntsnn 3B grnm, 1/25000 lekli topoęrafik harita zerine akıřtırılmıřSYM (Akdeniz, 2000).

Filyos nehri'nin yıllık toplam akım hızı 3213,910 hm³/yıl, verimliliği ortalama 102,237 m³/sn dir. Filyos nehri'nin mevsimlere göre ortalama debileri; İlkbahar 135,470 m³/sn, Yaz 31,070 m³/sn, Sonbahar 67,140 m³/sn ve Kış 127,370 m³/sn dir.

Filyos nehri'nin oluştuğu vadi ile denize döküldüğü delta arasındaki bölgede, inşaat sektöründe kullanılan kum-çakıl ve kırmata üretimi yapılmaktadır. Vadideki mevcut jeolojik oluşumlar üretilen kum-çakıl, kırmata kalitesini etkilemektedir. Filyos nehri boyunca kumlu, milli ve siltli yeni alüvyonlar yer almakta olup, kalınlıkları yer yer değişmekte ve tarıma elverişli topraklar meydana getirmektedir.

Filyos vadisi boyunca Çaycuma ilçesi ile nehrin deltası arasındaki ortalama 15 km uzunluğundaki 750 m genişliğindeki ve 3 m kalınlığındaki saha da 33 Milyon m³ civarında görünür+muhtemel kum-çakıl rezervi hesaplanmıştır (Buzkan, 1996). Ayrıca nehrin bu vadi boyunca deltaya kadar oluştuğu 15 km'lik bir hat serbest bölge ilan edilmiş, delta üzerine Türkiye'nin en büyük limanın yapımı kararlaştırılmıştır. Yanı sıra bu bölgede bir adet ulusal düzeyde hava alanı, nehre kıyı boyunca Zonguldak-Ankara demir yolu ve Hisarönü-Çaycuma-Ankara karayolu geçmekte ve delta alanında Filyos Ateşli Taş fabrikası ve birçok kırmata ve çakıl üzerine hammadde fabrikası ve birçok endüstriyel hammadde işletmesi bulunmaktadır.

Filyos Vadisinin Jeolojisi

Zonguldak-Filyos vadisinin Çaycuma ve Karadeniz arasında kalan kesimi ile bunun yakın çevresi çalışma sahası olarak seçilmiştir. Çaycuma dolaylarındaki Eosen birimlerinde kumlu-killi seviyeler yaygındır. Bu birimde kireçtaşları belirli seviyelerde çok ince, ara katkılar halinde bulunurlar. Eosen yaşlı birimler bu bölgede kıvrımlı bir yapı göstermekte olup, kıvrım eksenleri kuzeydoğu-güneybatı doğrultusundadır. Filyos vadisi boyunca iki önemli formasyon dikkat çekicidir, bunlar Yılanlı ve Gökçetepe Formasyonlarıdır. Yılanlı formasyonu; Kireçtaşı, dolomit kireçtaşı, dolomit ardıçım'dan meydana gelmektedir. İlk kez Saner (1979) tarafından adlanması yapılan bu birim, Zonguldak-Kokaksu ve çevresinde sıkça gözlenmektedir. Üstün kalınlığı bu bölgede 1500 metre kalınlıkta olduğu düşünülmektedir. Gökçetepe formasyonu ise ilk kez Yergök ve diğerleri (1987) tarafından tanımlanmış olup, bölgede volkanik aktivitenin ilk gözlenen formasyonu olması bakımından ilginçtir. Kumtaşı, silttaşı aralanmasından meydana gelen eksfoliasyonlu yapıları ile karakteristik birimdir. Rengi, haki, kızıl, gri renkler de olmaktadır. Kalınlığı bu bölgede 500 m olduğu tahmin edilmektedir (Buzkan, 1996).

ZLENEN YÖNTEM

Çalışmada iki tip uydu görüntüsü kullanılmıştır. Bunlardan ilki 1,4 ve 7 bantlarını içeren 1992 ve 2000 Landsat TM görüntüleridir. Bu görüntülerin yer çözünürlüğü 30m olup, bu spectral kanallar PCI Geomatica V9.1 yazılım paketiyle analiz edilmiş ve 1:25000 ölçekli harita verisi kullanılarak georektifikasyonu yapılmıştır. Analizlerde maximum likelihood sınıflama tekniği kullanılmıştır (Lillesand and Kiefer, 2000). Diğer bir görüntü ise 2004 SPOT 5 uydusundan alınan pancromatic görüntüdür. Bu görüntü ise 5m yer çözünürlüğüne sahip GPS ölçüleri ile georektifikasyonu yapılmıştır.

Çalışmada aşağıda belirtilen yöntemler izlenmiştir.

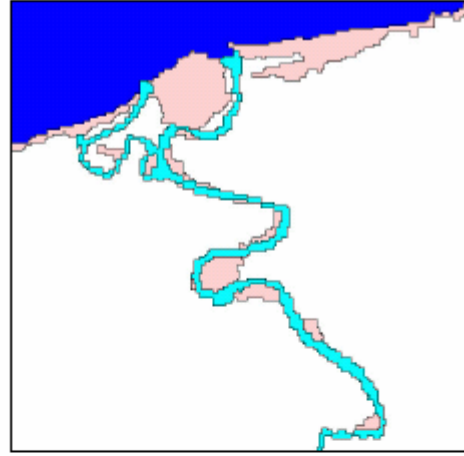
- Landsat ve SPOT 5 görüntüleri üzerinde, tarım ve ormanlık alanlar, kumul alanlar, nehir yatađı ve denizsel alanlar için eCognition v4.0.6 yazılımı kullanılarak object oriented analizi gerçekleştirilmiştir. Uygulamada kullanılan parametreler tablo 1’de verilmiştir. Belirlenen sınıflar için elde edilen segmentler (Şekil 2), vektörleştirilmiş sınıf verisi olarak GIS yazılımına aktarılmıştır.

Tablo 1: Otomatik nesne-tabanlı analiz için parametreler

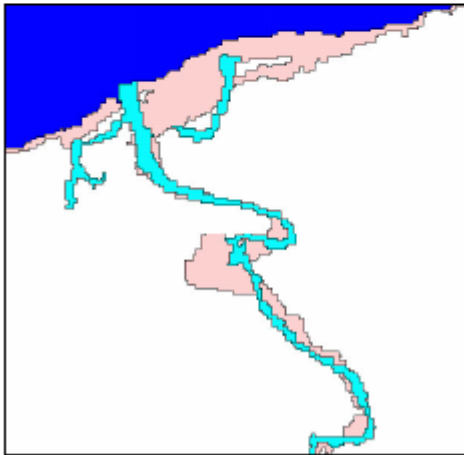
Parametreler	Landsat TM	SPOT 5
Ölçek Parametresi	8	12
Renk	0,8	0,8
Biçim	0,2	0,2
Yumuşaklık	0,0	0,0
Bütünlük	1	1



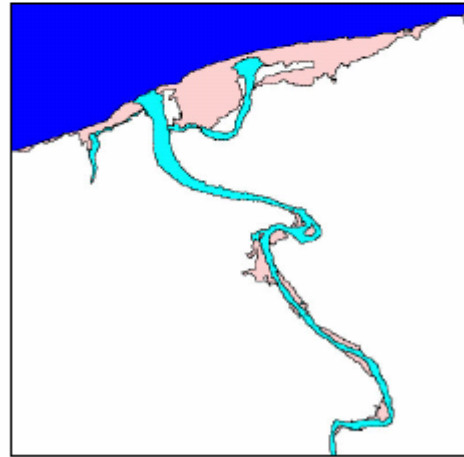
1983 yılı segment görüntüsü (1/25000 harita)



1992 yılı segment görüntüsü (Landsat TM)




2000 yılı segment görüntüsü (Landsat TM)



2003 yılı segment görüntüsü (Spot 5)

Şekil 2: eCognition yazılımında oluşturulmuş sınıflarda üretilen segmentler.

- CBS yazılımı olarak kullanılan MAPINFO V7.0 üzerinde her bir sınıfa ait alt segmentler birleştirilerek sınıflara ait segment kalıbı oluşturulmuştur (Şekil 3a, 3b ve 3c). 1992, 2000 ve 2004'e ilişkin görüntülerin vektörel yapıları üzerine 1984 yılına ait harita görüntüsü süperimpose edilerek nehir yatağındaki ve deltasındaki değişimler için görsel yapı oluşturulmuştur (Şekil 4).



Şekil 3: 1992 ve 2000 yılı Landsat TM ve 2003 yılı Spot 5 görüntülerinin 3B kabartılmış görünümü.



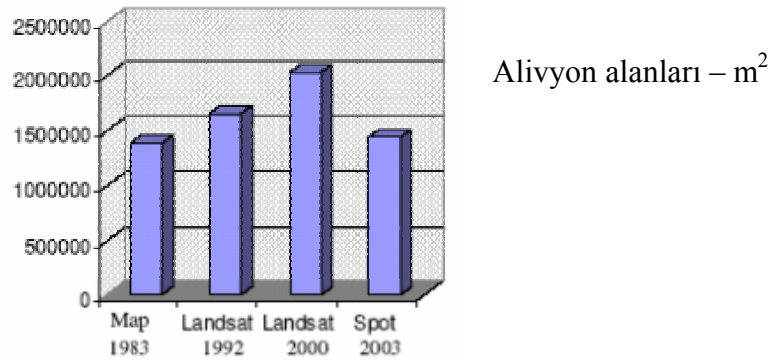
Şekil 4: Filyos Nehir yatađı ve deltasının deđiřimlerinin izlenmesi için 1983, 1992, ve 2000 yılı vektörleřtirilmiř görüntüleriyle 2003 yılı spot 5 görüntüsünün akıřtırılması (mavi 1983 yılı segment görüntüsü, yeřil 1992 yılı segment görüntüsü ve sarı 2000 yılı segment görüntüsü).

- 1984 yılından 2004 yılına kadar bölgede nehir yatađında ve deltasındaki kumul alanlardaki alansal deđiřimler ile nehrin denize döküldüđü 20 km²'lik bölgede uzunlukta meydana gelen deđiřimler CBS tabanlı analiz edilerek belirlenmiřtir.

SONU

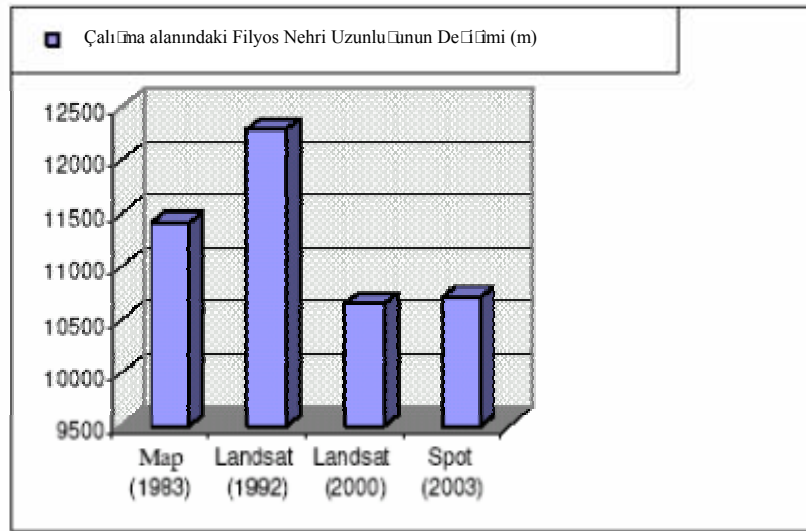
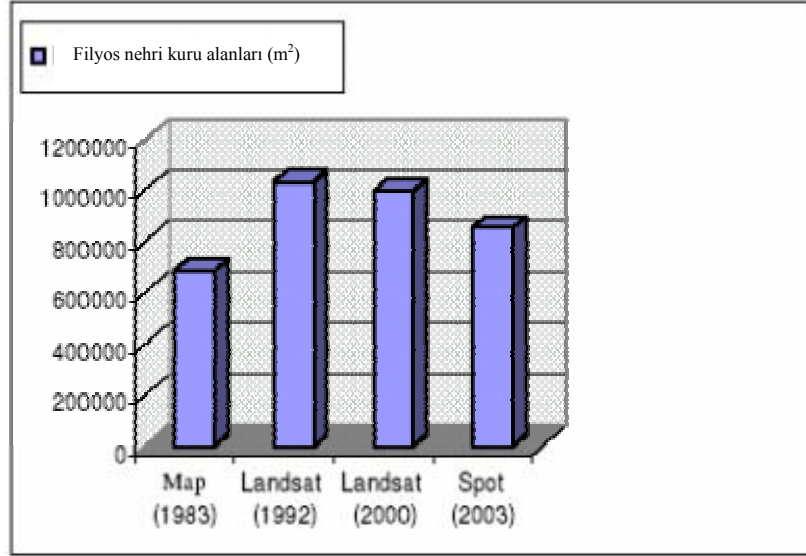
Ele alınan bu alıřmada, 1984, 1992, 2000 ve 2004 yılları arasında filyos nehri ve deltasında meydana gelen zamansal deđiřimlerin, sınıflandırılmıř uydu görüntülerinin kullanımı CBS tabanlı temporal analizinden ađađda verilmiř olan sonuçlara ulařılmıřtır.

- Filyos nehri vadisi boyunca ve nehrin denize döküldüđü noktada oluřan deltadaki kumul alanlardaki zamansal deđiřim GIS tabanlı analiz edilerek, elde edilen sonuçlar Şekil 5'deki grafik üzerinde verilmiřtir.



Şekil 5: Filyos Vadisi ve deltasındaki alüvyonel alanın zamansal deđiřimin grafik gösterimi.

- Nehrin deltasından güneye doğru inen 20km²'lik koridor boyunca nehir uzunluğundaki zamansal değişim analiz edilerek, değişim miktarları Şekil 6'daki grafik üzerinde sergilenmiştir.



Şekil 6: Nehir uzunluğu ve kuru alanlardaki zamansal değişimlerin grafik gösterimi.

- Nehrin özellikle deltasında son yıllarda büyük bir kapanma gözlenmiştir. 1984 yılında üç noktadan denize dökülen nehir, 2004 yılında yalnızca tek noktadan denize ulaşabilmektedir.

Nehir yatağı ve deltasında alüvyonel malzeme içeren kumul alanlardaki genişlemenin, özellikle 1995 yılından sonra bölgede çok büyük sel olaylarının meydana gelmesi ve ormanlık alanların tarım ve yerleşim alanlarına dönüşmesine bağlanabilir.

KAYNAKLAR

- Akdeniz E., 2000. 'Mevcut 1:25000 Ölçekli Harita Verilerinden Sayısal Arazi Modeli ve Ortofoto Harita Üretilebilirliğinin Araştırılması', ZKÜ Fen Bilimleri Enst., Zonguldak, Turkey.
- Benz, U. C., 2004. 'Multi-Resolution, Object-Oriented Fuzzy Analysis of Remote Sensing Data For GIS-Ready Information'. *Elsevier ISPRS Journal of Photogrammetry & Remote Sensing*, PHOTO-01282, Amsterdam.
- Buzkan, I., 1996. 'Investigation of The Sand-Gravel-Crushed Stone Deposits In The Zonguldak Region', *First simposium on Crushed stone*, ISBN 975-395-196-5, İstanbul, Turkey.
- Lillesand, M. T, ve Kiefer, W.R., 2000. 'Remote Sensing and Image Interpretation', *Jhon Wiley and Sons, Inc.* New York.
- Seker, D., 2003. 'Remote Sensing Aided Quantitative Analysis of Freshwater Flume Of Filyos River In The Black Sea', *Diffuse Pollution Conference*, Dublin
- Milli Eğitim Bakanlığı İnternet Sitesi, 2005. www.zonguldak.meb.gov.tr
- Caycuma.com İnternet Sitesi, 2005. www.caycuma.com/tanitim.